

# **Sołecka Strategia Rozwoju Wilkowa Osiedla**



## **SPIS TREŚCI:**

1. Analiza zasobów
2. Analiza SWOT
3. Analiza potencjału rozwojowego wsi
4. Wizja
5. Program krótkoterminowy
6. Plan i program długoterminowy
7. Fotografie

## **Autorzy:**

1. Grabos Wanda
2. Banaszyńska Elżbieta
3. Kopsa Sebastian
4. Parański Jacek
5. Opoka Antoni

## **Moderatorzy:**

1. Marta Wiśniewska - Zawierucha
2. Maciej Zawierucha

# 1. Analiza zasobów

Rodzaj zasobu	Opis (nazwanie) zasobu jakim wieś dysponuje	Znaczenie zasobu		
		Małe	Duże	Wyróżniające
<b>CZĘŚĆ I Przyrodniczy</b>				
walory krajobrazu, rzeźby terenu	Malowniczo położona miejscowość na terenie powulkanicznym pokryty stożkami wulkanicznymi pomiędzy miastem Złotoryja a miejscowościami Leszczyna, Kondratów			x
stan środowiska	Brak przemysłu ciężkiego, teren niezanieczyszczony przemysłowo		x	
walory klimatu	Średnia temp. roku wynosi 8 °C, średnie opady w skali roku 750 mm, lato ze średnią temp, dobową 15 °C, trwa 10-12 tygodni, okres wegetacyjny trwa 30-31 tygodni, pierwsze opady śniegu mogą pojawić się już od 5-10 listopada a ostatnie około 20 kwietnia, okres zimowy ze średnią temperaturą poniżej 0 °C, trwa 12-16 tygodni,		x	
walory szaty roślinnej	Znaczna część terenu którą zajmują lasy gdzie dominują gatunki drzew świerk oraz dąb, administrowane przez Nadleśnictwo Złotoryja, teren rezerwatu Wilkołaka /1,69ha/ gdzie dominują drzewa liściaste jak lipy drobnolistne, klony zwyczajne, klon jawor, dęby bezszypułkowe, buki, brzozy brodawkowe, czereśnie, grusza, topole i osiki, ponadto krzewy kruszyna pospolita, śnieguliczka biała, trzmielina zwyczajna, głóg jednoszyjkowy, śliwa tarnina, dzika róża, jeżyna, leszczyna pospolita, rośliny zielne w postaci paproci i roślin kwiatowych z grupy sukulentów :żarnowiec miotlasty, żarnowiec zwyczajny, smółka pospolita, ożanka pierzastosieczna			x
cenne przyrodniczo obszary lub obiekty	Park Krajobrazowy Chełmy – otulina ,Obszar Siedlisk Natura 2000, Dąb Chrzcielny- punkt na ścieżce przyrodniczo - historycznej „Żelazny Krzyż”; rezerwat przyrody nieożywionej Wilcza Góra/Wilkołak/ utworzony Zarządzeniem Ministra Leśnictwa i Przemysłu Drzewnego dn.1.IV.1959r w sprawie uznania za rezerwat przyrody; drzewo iglicznia- posadzone na rozpoczęcie pontyfikatu Jana Pawła II ;			x

świat zwierzęcy (ostoje, siedliska)	Teren Wilkołaka gdzie występują małe ssaki leśne –kuna, łasica, popielica, wiewiórka, ptactwo sójka, gołąb turkawka, myszołów zwyczajny, drozd, wilga, dzięcioły, jaszczurka żyworódka, padalec zwyczajny, żmija zygzakowata, żaba trawna ropucha paskówka, rzekotka drzewna, okresowo ptactwo przelotne w postaci gęsi, słonki, gołębia grzywacza, ostoja zwierzyny grubej w postaci jeleni, dzików , sarny,		x	
wody powierzchniowe (cieki, rzeki, stawy)	Rzeka Drążnica –która u podnóża góry /Wilkołaka/ Wilcza Góra tworzy jaskinie pseudokrasowe- Wilcza Jama , Niedźwiedzia Jama, Skalny Wodospad, staw osadowy przy drodze Wilków-Leszczyna		x	
wody podziemne	Studnie głębinowe, zbiornik wody pitnej u podnóża zachodniej strony góry -Wilcza Góra z 1902,		x	
gleby	Klasy III, IV, V	x		
kopaliny	Pokłady bazaltu, rudy miedzi, piaskowca		x	
walory geotechniczne	Róża bazaltowa w obszarze Wilczej Góry- unikat geologiczny na skalę europejską (rezerwat przyrody nieożywionej)		x	
<b>Kulturowy</b>				
walory architektury	Przeważa zabudowa murowana wielorodzinna ulicowa z dodatkiem zabudowy jednorodzinnej o dachach dwuspadowych pokrytych dachówką w kolorze czerwonym		x	
walory przestrzeni wiejskiej publicznej	Zadrzewione tereny zielone – miejsce rekreacji i wypoczynku;		x	
walory przestrzeni wiejskiej prywatnej	Zadbane gospodarstwa domowe			x
zabytki i pamiątki historyczne	Znaleziska z młodej epoki kamienia/neolit/ w postaci siekierek, toporków, średniowieczny bełt do kuszy ,elementy mundurów z okresu napoleońskiego i monety pruskie z XVIII, XIXw znalezione na Wilkołaku, Żelazny Krzyż; niektóre ulice objęte nadzorem konserwatora zabytków;		x	
osobliwości kulturowe	Zabawy odbywające się z okazji Dni Wilkowa ; cykliczne imprezy środowiskowe – Dni Wilkowa, Dzień Seniora, Wigilia Środowiskowa;		x	
miejsca, osoby i przedmioty kultu	Sanktuarium NPNMP z krzyżami pokutnymi, pomnikiem Jana Pawła II,			x

święta, odpusty, pielgrzymki	Przyjmowanie pielgrzymek i udział: młodzieży oraz osób niepełnosprawnych do Krzeszowa, pielgrzymka do Częstochowy , nabożeństwa fatimskie odprawiane od 1968r., odpust parafialny 08.12.		x	
tradycje, obrzędy, gwara	Dni Wilkowa, Dzień Seniora, tradycje górnicze (patron SP-S.Staszic, ślubowanie, patron Domu Dziecka- Jan Wyżykowski)		x	
legandy, podania i fakty historyczne	Sierpień 1813r-bitwa wojsk francuskich z udziałem polskich szwoleżerów z wojskami prusko-rosyjskimi pod Wilkołakiem jedno z ostatnich odniesionych przez wojska napoleońskie zwycięstw;  Luty 1945r walki o Trupień i Wilkołak;  Legandy związane z Żelaznym Krzyżem i Wilczą Górą		x	
przekazy literackie	Tomik wierszy „Śpiewam i milczę”- Jolanta Zarębska		x	
ważne postacie i przekazy historyczne			x	
specyficzne nazwy	Wilkołak /Wilcza Góra/Żelazny Krzyż, Kuriong; Skałki, Trupień, Piaski, Zbiornik, czarny plac, Złoty Domek,		x	
specyficzne potrawy				
dawne zawody	Górnik rud, górnik mechanik, górnik elektryk - zawody których uczono w Gimnazjum Górniczym /1949-1952/,dwuletnia szkoła górnicza rozwiązana w 1955r.,	x		
zespoły artystyczne, twórcy	FIU, Państwo Obertyńscy,		x	
<b>CZĘŚĆ II Obiekty i tereny</b>				
działki pod zabudowę mieszkaniową	Północno – wschodnia część osiedla przy drodze powiatowej w kierunku Leny (obszary sukcesywnie odrolniane oraz budowlane należące do LSSE), zachodnia część osiedla przy drodze powiatowej w kierunku Kondratowa (obszary pod zabudowę należące do LSSE), 13 działek budowlanych za stadionem, działki przy ul. Leśnej		x	
działki pod domy letniskowe				
działki pod zakłady usługowe i przemysł	Strefa przemysłowa zlokalizowana w obszarze byłych ZG Lena, Przy ul. Dworcowej		x	
pustostany				

mieszaniowe				
pustostany przemysłowe	ZK Lena	x		
tradycyjne nie użytkowane obiekty gospodarskie (stodoły, spichlerze, kuźnie, młyny, itp.)				
<b>Infrastruktura społeczna</b>				
placze publicznych spotkań, festynów	Stadion LZS, plac zabaw i teren rekreacyjny w obrębie świetlicy osiedlowej, plac rowerowy, plac targowy ul. Szkolna, teren między SP a gimnazjum,		x	
sale spotkań, świetlice, kluby	Świetlica osiedlowa – dwie sale (spotkań i zabaw), zaplecze kuchenne i sanitarne, Infocentrum, biblioteka,			x
miejsca uprawiania sportu	Zespół boisk sportowych „Orlik”, stadion LZS, kort tenisowy, zalesione tereny zielone, pracownicze ogródki działkowe,			x
miejsca rekreacji	Jak wyżej			x
ścieżki rowerowe, szlaki turystyczne	Zielony szlak turystyczny; fragment Złotego Szlaku Rowerowego- obwodnica Złotoryi, ścieżka przyrodniczo – historyczna Żelazny Krzyż		x	
szkoły	Szkoła Podstawowa w Wilkowie - Osiedlu im St. Staszica; Gimnazjum w Wilkowie - Osiedlu			x
przedszkola	Szkoła Podstawowa - punkt przedszkolny		x	
biblioteki	Gminna Biblioteka Publiczna, biblioteki szkolne i w Domu Dziecka		x	
placówki opieki społecznej	Dom Dziecka		x	
placówki służby zdrowia	Gminny Zespół Opieki Podstawowej – ośrodek w Wilkowie - Osiedlu		x	
<b>Infrastruktura techniczna</b>				
wodociąg	Miejscowość zwodociągowana – w planie remont sieci		x	
kanalizacja	Miejscowość skanalizowana		x	
drogi (nawierzchnia, oznakowanie)	Drogi osiedlowe o powierzchni asfaltowej, granitowej, polbrukowej, oświetlone i oznakowane; nazwy ulic		x	

oświetlenie)				
chodniki, parkingi	Utwardzony parking osiedlowy przy sklepie „Polska Chata”, zatoczki parkingowe przy ul. Sienkiewicz i Damrota; chodniki obustronnie wzdłuż ulic osiedlowych w 70% odnowione (kostka brukowa)		x	
przystanki	Przystanek autobusowy w północno – zachodniej części osiedla	x		
sieć telefoniczna i dostępność internetu	Wszystkie budynki osiedla mają przyłącza telekomunikacyjne i możliwość korzystania z usług telefonicznych jak i internetowych		x	
telefon komórkowy	Wszystkie sieci operatorów komórkowych są dostępne na terenie miejscowości		x	
inne				
<b>CZĘŚĆ III Gospodarka, rolnictwo</b>				
Miejsca pracy (gdzie, ile? )	Zakłady budżetowe: SP, gimnazjum, dom dziecka, ośrodek zdrowia, GCI, biblioteka, ZGKiM;  KOSD, PGP „Bazalt”, Mine Master, Gonar, i inne firmy zlokalizowane w strefie przemysłowej Leny;  Placówki handlowe (4)		x	
znane firmy produkcyjne i zakłady usługowe. i ich produkty	Auto-naprawa Jerzy Nikołajew  Ul. Leszczyńska 1, 59-500 Wilków gm. Złotoryja  "Bazalt" Przedsiębiorstwo Górniczo-Produkcyjne  59-500 Wilków Gm. Złotoryja  Cluge Klawiatury  Dworcowa 10, 46113 Wilków Gm. Złotoryja- klawisze  Dystrybucja Gazu I Usługi Transportowe Wojciech Rajczakowski  Mickiewicza 1A, 59-500 Wilków Gm. Złotoryja		x	



	<p>Nord-Pol – Lena – lizaki lodowe, napoje chłodzące;</p> <p>"Konstal" Zakład Mechaniczno-Konstrukcyjny Cezary Kwaśniowski 59-500 Wilków Gm. Złotoryja</p> <p>"Lenax" P.P.H.U. Dworcowa 2, 59-500 Wilków Gm. Złotoryja</p> <p>"Leśna" Restauracja I Usługi Hotelarskie Leśna 2, 59-500 Wilków Gm. Złotoryja</p> <p>PRZEDSIĘBIORSTWO BUDOWLANE „REJJS „RYSZARD LASKOWSKI ZŁOTORYJA 92, 59-500 Wilków Gm. Złotoryja</p> <p>"Solo" Pw. Ćmikiewicz Jerzy Dworcowa 37, 59-500 Wilków Gm. Złotoryja</p> <p>Zakład Drzewny Stanisław Irzyk Upadowa 1, 59-500 Wilków Gm. Złotoryja</p> <p>Zakład Stolarski Aleksander Solecki Pszczelarstwo- Solecki, Grek</p>			
gastromia	Restauracja <i>Leśna</i> , Wilków-Osiedle, ul. Leśna 2	x		
miejsca noclegowe	1.Agroturystyka POD BUKIEM - Danuta Bielak ul. Szkolna	x		

	7 a, Wilków; 59-500 Złotoryja  2. Hotel LEŚNA  ul. Leśna 2, Wilków-Osiedle; 59-500 Złotoryja			
gospodarstwa rolne				
uprawy hodowle				
możliwe do wykorzystania odpady produkcyjne				
zasoby odnawialnych energii				
<b>Środki finansowe i pozyskiwanie funduszy</b>				
środki udostępniane przez gminę	Fundusz Sołecki  Dofinansowanie imprez środowiskowych		x	
środki wypracowywane	Pozyskiwanie funduszy z PO KL – współfinansowanie z EFS gł. Priorytet IX. Rozwój wykształcenia i kompetencji w regionach, Działanie 9.5. ale i z poddziałania 9.1.2. Wyrównywanie szans edukacyjnych uczniów z grup o utrudnionym dostępie do edukacji oraz zmniejszanie różnic w jakości usług edukacyjnych Oddolne inicjatywy a na obszarach wiejskich (?),  PO FIO- Fundacja Animus		x	
<b>Mieszkańcy (kapitał społeczny i ludzki)</b>				
Autorytety i znane postacie we wsi	Jolanta Zarębska autorka tomiku poezji „Śpiewam i milczę”;  Ks. Ryszard Hajduk I Kustosz Sanktuarium- Honorowy Mieszkaniec Wilkowa ;  Marian Obertyński – protoplasta form teatralno – literackich w Wilkowie – Osiedlu, studiował we Włoszech, autor wspomnień o naszej miejscowości i początkach działalności kulturalnej opisanych w pamiętniku „Tęczowe ślady” (maj’1969 r.)		x	
Krajanie znani w regionie, w kraju i zagranicą				
Osoby o specyficznej lub ważnej dla wiedzy i	Aktor : Mikołaj Biernacki		x	

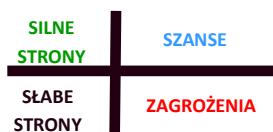
umiejętnościach, m.in. studenci				
Przedsiębiorcy, sponsorzy	Szkółka Krzewów ozdobnych- K. Blusiewicz,	x		
Osoby z dostępem do Internetu i umiejętnościach informatycznych	Większość Wilkowian- z dostępem do internetu Umiejętności szczególne – Tomasz Kaniuka, Marcel Luzar, Katarzyna Kądzielska,	x		
Pracownicy nauki	Marcel Luzar (?) pracuje na Uniwersytecie Zielonogórskim	x		
Związki i stowarzyszenia	Fundacja <i>Animus</i> ;  Stowarzyszenie <i>Wiedza</i> , ul. Szkolna 6, 59-500 Wilków-Osiedle  Międzyszkolny Uczniowski Klub Sportowy Gwarek Wilków, ul. Szkolna 6, 59-500 Wilków-Osiedle  Stowarzyszenie Przyjaciół Domu Dziecka,		x	
Kontakty zewnętrzne (np. z mediami)				
Współpraca zagraniczna i krajowa				
<b>Publikatory, lokalna prasa</b>				
Książki, przewodniki	<i>Gmina Złotoryja dawniej i dziś</i> , A. Michler  <i>Album Dobrych Praktyk</i> - Urzędu Marszałkowskiego we Wrocławiu;  Publikacja M. Obertyńskiego „Tęczowe ślady” w: „Kultura Dolnośląska” Nr 3-4 (65-66)/1973, str. 28-52.	x		
Strony www	<a href="http://www.zlotoryja.com.pl">www.zlotoryja.com.pl</a>  <a href="http://www.sp.wilkow-osiedle.pl">www.sp.wilkow-osiedle.pl</a>  <a href="http://www.gimwilkow.pbox.pl">www.gimwilkow.pbox.pl</a>	x		

## 2. Analiza SWOT

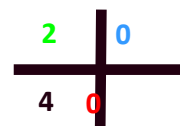
SILNE	SŁABE
(ATUTY WEWNĘTRZNE)	(SŁABOSCI WEWNĘTRZNE)
(CZYNNIKI WEWNĘTRZNE)	
<p><b>1. Widoki na Zamek Grodziec, Ostrzęcę Proboszczowską, Karkonosze.</b></p> <p><b>2. Dobra infrastruktura techniczna – woda, kanalizacja, gaz, telefonia, oświetlenie ulic, chodniki.</b></p> <p><b>3. Instytucje oświatowo – wychowawcze, ich bieżąca działalność i kierunki rozwoju.</b></p> <p><b>4. Potencjalnie duży zasób pomysłów i inicjatyw.</b></p> <p><b>5. Kapitał ludzki.</b></p> <p><b>6. Dobrze rozwinięta infrastruktura sportowa: Orlik 2012, LKS, basen kąpielowy.</b></p> <p><b>7. Istniejące działki budowlane – rozwój miejscowości.</b></p> <p><b>8. Plac zabaw jako miejsce budowania więzi rodzinnych i międzysąsiedzkich.</b></p> <p><b>9. Istniejąca ścieżka przyrodniczo – historyczna; rozwój turystyki.</b></p> <p><b>10. Tradycje górnicze jako baza dla rozwoju turystyki i edukacji.</b></p> <p><b>11. Dziedzictwo teatralne</b></p>	<p><b>1. Niskie poczucie współuczestnictwa i współtworzenia.</b></p> <p><b>2. Słaba integracja mieszkańców ze względu na liczbę ludności.</b></p> <p><b>3. Brak kierunkowskazów.</b></p> <p><b>4. Brak promocji miejscowości.</b></p> <p><b>5. Tranzyt ciężkiego taboru z istniejących kopalń surowców drogowych.</b></p> <p><b>6. Mała liczba ofert pracy.</b></p> <p><b>7. Słabe wykorzystanie istniejących obiektów sportowych.</b></p> <p><b>8. Braki w zakresie komunikacji publicznej w dni wolne od pracy.</b></p> <p><b>9. Degradacja kortu tenisowego.</b></p> <p><b>10. Brak punktów usługowych: fryzjer, poczta, apteka.</b></p> <p><b>11. Brak bankomatu.</b></p> <p><b>12. Brak oznakowania ścieżek do uprawiania rekreacji pieszej.</b></p> <p><b>13. Brak ławek w okolicy ośrodka zdrowia.</b></p> <p><b>14. Mała liczba ławek na terenach rekreacyjno – parkowych.</b></p> <p><b>15. Brak ścieżek rowerowych.</b></p>

SZANSE	ZAGROŻENIA
(OKAZJE ZEWNĘTRZNE PŁYNĄCE Z OTOCZENIA)	(ZAGROŻENIA PŁYNĄCE Z OTOCZENIA)
(CZYNNIKI ZEWNĘTRZNE)	
<p><b>1. Bliskie położenie punktów ważnych krajobrazowo i turystycznie: Kozia Góra, Wilcza Góra, Leszczyna, Ostrzyca, Grodziec, Pasma Karkonoszy.</b></p> <p><b>2. Strefa przemysłowa.</b></p> <p><b>3. Rozwinięta baza turystyczna i noclegowa Złotoryi.</b></p> <p><b>4. Bliskość Złotego Szlaku Rowerowego.</b></p> <p><b>5. Otulina Parku Krajobrazowego „Chełmy”:</b> Rezerwat Natura 2000 szansą dla rozwoju ścieżek edukacyjnych.</p> <p><b>6. Sanktuarium Maryjne z jego pierwszym Kustoszem oraz obecny trend szerzenia kultu.</b></p>	<p><b>1. Wysokie bezrobocie w powiecie i związana z nim emigracja młodych ludzi.</b></p> <p><b>2. Położenie z dala od głównych szlaków komunikacyjnych.</b></p>

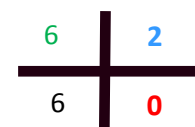
# 3. Analiza potencjału rozwojowego wsi



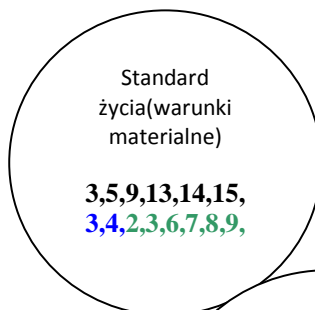
(+) -



(-) =

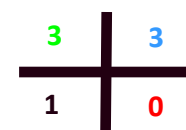
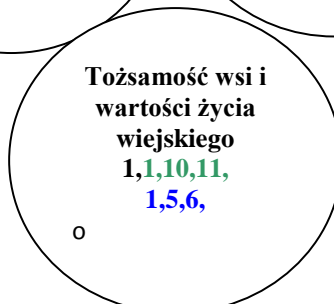


(=) +



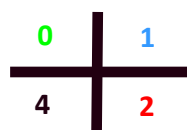
Obszar słaby, otoczenie obojętne

Obszar obojętny, otoczenie sprzyjające



(+) +

Obszar silny, otoczenie sprzyjające



(-) -

Obszar słaby, otoczenie niesprzyjające.

## 4. Wizja miejscowości

WILKÓW – OSIEDLE – kontynuatorem tradycji górniczych Pogorza Kaczawskiego

Wików–Osiedle – kontynuator tradycji górniczych – spokojną miejscowością położoną wśród lasów i pagórków Przedgórza Sudeckiego. Wyróżnia ją ciekawa urbanistycznie zabudowa osiedlowa z bogato rozwiniętą infrastrukturą techniczną. Atrakcyjność gospodarczą stanowią eksploatowane stożki powulkaniczne; natomiast turystyczna – niepowtarzalne widoki Wilczej Góry, Ostrzycy, zamku Grodziec i szerokiej panoramy Karkonoszy. Bliskość stref przemysłowych jest podstawą stabilnego rozwoju.

## 5. Program krótkoterminowy odnowy Wilkowa- Osiedla na okres kwiecień 2013 – kwiecień 2014

Kluczowy problem	Odpowiedź	Propozycja projektu (nazwa)	Czy nas stać na realizację? (tak/nie)		Punktacja	Hierarchia
			Organizacyjnie	Finansowo		
Co nas najbardziej zintegruje?	Organizacja święta miejscowości Dni Wilkowa	Dni Wilkowa (czerwiec 2013)	tak	tak	14	III
Na czy nam najbardziej zależy?	Zwiększenie aktywności proekologicznej mieszkańców	Żyjemy wśród zieleni-nasadzenia. Nawiązanie współpracy z organizacjami w celu pozyskania bezpłatnych sadzonek-wrzesień	Tak	Nie	10	IV
Co nam najbardziej przeszkadza?	Brak tablic informacyjnych, kierunkowskazów oraz witaczy promocyjnych	Wykonanie tablic informacyjnych i witaczy	Tak	Tak	22	I
Co najbardziej zmieni nasze życie?	Prężnie działająca organizacja seniorów	Utworzenie Uniwersytetu III wieku. Diagnoza potrzeb seniorów – IX-X	Tak	Tak	21	II
Co nam przyjdzie najłatwiej?	Ustalenie zasad zagospodarow. dróg ewakuacyjnych	Zorganizowanie spotkania władz gminy z mieszkańcami- II 2014	Tak	Tak	7	V



## 6. Plan i program odnowy Wilkowa - Osiedle

I. Plan rozwoju			II. Program odnowy wsi na lata 2013 - 2020.	
1. Cele Co trzeba osiągnąć by urzeczywistnić wizję wsi?	2. Co pomoże osiągnąć cele?		3. Co może przeszkodzić?	Projekty Co wykonamy?
	Zasoby Czego użyjemy?	ATUTY Silne strony i Szanse Co wykorzystamy?	BARIERY Słabe strony Co wyeliminujemy?  Zagrożenia Czego unikniemy?	
<b>A. TOŻSAMOŚĆ WSI I WARTOŚCI ŻYCIA WIEJSKIEGO</b>				
<p>1. Rozwijanie tożsamości i wspólnoty wśród mieszkańców.</p> <p>2. Kulturowanie tradycji i obyczajów Wilkowa - Osiedla.</p> <p>3. Ochrona wartości kulturowych, przyrodniczych i historycznych.</p> <p>4. Rozwijanie relacji sąsiedzkich pomiędzy sołectwami.</p>	<p>1. Wspomnienia, pamiątki rodzinne, inwentaryzacja zasobów rodzinnych;</p> <p>2. Scenariusze obecnych imprez środowiskowych (Dni Wilkowa, Dzień Seniora, spotkania wigilijne, itd.),</p> <p>pomysłowość i aktywność lokalnych</p>	<p>1. Świadkowie wydarzeń, kontakty z organizacjami zajmującymi się historią Wilkowa i okolic;</p> <p>2. Baza lokalowa, sprzęt.</p> <p>Materiały źródłowe (śpiewniki, kroniki, fotografie, itp.).</p> <p>Potencjał mieszkańców, ich zaangażowanie</p>	<p>1. Wyeliminowanie małej aktywności mieszkańców oraz braku poczucia tożsamości z miejscowością i jej historią;</p> <p>2. Wyeliminowanie potencjalnego zagrożenia zatarcia przeszłości i tradycji lokalnych, w tym górniczych.</p> <p>Uniknięcie bierności</p>	<p>1.a. Wydanie publikacji dokumentującej historię Wilkowa-Osiedla.</p> <p>1.b. Organizacja wystawy zdjęć i materiałów dokumentujących powojenny Wilków.</p> <p>2.a. Wydanie zbioru scenariuszy dotychczasowych imprez środowiskowych.</p> <p>2.b. Zakup sprzętu, wykorzystanie technologii informacyjnej do dokumentowania historii Wilkowa.</p> <p>2.c. Utworzenie dokumentacji multimedialnej.</p> <p>2.d. Projekt „Uczeń Szkoły Podstawowej im. Stanisława Staszica w</p>

	<p>społeczności szkolnych.</p> <p>działalność placówek kulturalnych i oświatowych;</p> <p>3. Zadrzewione tereny zielone, Kuriong, Czarny plac, kort tenisowy, plac zabaw i rowerowy jako miejsca wypoczynku i rekreacji, Dąb Chrzcielny- punkt na ścieżce przyrodniczej <i>Żelazny Krzyż</i>, otulina Parku Krajobrazowego <i>Chełmy</i>, tradycje górnicze pielęgnowane w środowisku szkolnym i opiekuńczym (Staszic, Wyżykowski);</p> <p>4. Efekty działalności okolicznych sołectw,</p> <p>dotychczasowe zasady współpracy,</p> <p>udział w programie odnowy wsi,</p> <p>rozstrzygnięcia planistyczne dla poszczególnych miejscowości.</p>	<p>współpraca z instytucjami lokalnego kościoła,</p> <p>współpraca ze Złotoryjskim Towarzystwem Tradycji Górniczych;</p> <p>3. Bliskie położenie punktów ważnych krajobrazowo i turystycznie, Sanktuarium Maryjne z pomnikiem Jana Pawła II oraz krzyże pokutne, istniejąca ścieżka przyrodniczo – historyczna, dziedzictwo teatralne oraz tradycji górniczych, bieżąca działalność instytucji oświatowo – wychowawczych, potencjał kapitału społecznego miejscowych autorytetów;</p> <p>4. Sukcesy działań sołectw, doświadczenie.</p> <p>Umiejętności i wiedzę z różnych dziedzin mieszkańców, działaczy kultury i sportu.</p> <p>Współpraca radnych, sołtysów</p>	<p>mieszkańców.;</p> <p>3. Poprawa ubogiej infrastruktury terenów przyrodniczo – parkowych, wyeliminowanie niskiego poczucia sprawstwa, współuczestnictwa i współtworzenia w zakresie ochrony dziedzictwa kulturowo – historycznego i przyrodniczego;</p> <p>4. Uniknięcie dublowania uroczystości o podobnej tematyce, charakterze (zwiększenie frekwencji, zmniejszenie kosztów i trudu organizacyjnego), eliminacja rutyny.</p>	<p>Wilkowie-Osiedlu gwarkiem.”</p> <p>2.e. Jak dawniej wyglądała praca górnika? - edukacja w Skansenie Górniczym w Leszczynie.</p> <p>3.a. Wykonanie tablic informacyjnych dla obiektów o szczególnej wartości kulturowo – historycznej i przyrodniczej (<i>Żelazny Krzyż</i>, krzyże pokutne, <i>Drzewo Iglicznia</i>).</p> <p>4.a. Organizacja wspólnych imprez i uroczystości środowiskowych: Dni Wilkowa, dożynki w sołectwie Wilków</p> <p>4.b. Wspólne projekty finansowe – poprawa infrastruktury drogowej, poprawa estetyki wsi (Wilków – Osiedle z Wilkowem).</p> <p>4.c. Założenie zespołu artystycznego. Zakup strojów.</p> <p>4.d. Wydanie publikacji z przepisami kulinarnymi mieszkańców (menu na różne okazje).</p>
--	---	--	--	--

## B. STANDARD ŻYCIA

<p>1. Poprawa estetyki Wilkowa – Osiedla.</p> <p>2. Poprawa infrastruktury technicznej osiedla.</p> <p>3. Zwiększenie potencjału rozwojowego miejscowości.</p> <p>4. Rozwój infrastruktury drogowej.</p>	<p>1. Możliwość pozyskania funduszy zewnętrznych.</p> <p>Współpraca z instytucjami zajmującymi się ochroną środowiska,</p> <p>współpraca z Fundacją Polska Miedź, Urzędem Marszałkowskim we Wrocławiu,</p> <p>Departamentem Europejskiego Funduszu Społecznego</p> <p>Wydział Zarządzania Programem Operacyjnym Kapitał Ludzki</p> <p>Wydział Wdrażania Programu</p> <p>We Wrocławiu;</p> <p>2. Istniejące chęci grupy inicjatywnej odnowy wsi;</p> <p>3. Bogactwo infrastruktury technicznej- dostęp do wszystkich mediów, możliwość korzystania z</p>	<p>1. Przykłady dobrych praktyk, przykłady rozwiązań florystycznych, zdjęcia ogrodów i posesji nagrodzonych w konkursach,</p> <p>walory środowiskowe, walory przyrody Pogórza Kaczawskiego;</p> <p>2. Współpraca z pracownikami Urzędu Gminy Złotoryja</p> <p>3. Pokłady bazaltu, rud miedzi oraz bliskość stref przemysłowych, malownicze położenie oraz walory krajobrazowe miejscowości, współpraca z urzędem gminy oraz urzędem pracy w zakresie tworzenia warunków do rozwoju usług (np. program ulg podatkowych w początkowym okresie);</p> <p>4. Obecność okolicznych zakładów surowców drogowych,</p> <p>położenie geograficzne –</p>	<p>1. Zbyt małe zaangażowanie ogółu mieszkańców (negacja inicjatywy),</p> <p>trudność w pisaniu projektów na pozyskanie funduszy zewnętrznych;</p> <p>2. Uniknięcie dezorientacji mieszkańców i osób przyjezdnych, niedostateczny i zły stan nawierzchni dróg;</p> <p>3. brak oznakowania ścieżek do uprawiania rekreacji pieszej, emigracja zarobkowa młodych ludzi, brak punktów usługowych (punkt pocztowy, apteka, fryzjer, itp.);</p> <p>4. Eliminacja zagrożenia bezpieczeństwa drogowego, nierówności ciągów pieszych i innych komunikacyjnych, braki w zakresie estetyki wokół budynków,</p> <p>uniknięcie nieuzasadnionego zużycia</p>	<p>1.a. Nasadzenia krzewami i drzewami terenów wzdłuż ulic, niezagospodarowanych terenów wokół bloków i posesji.</p> <p>1.b. Wymiana skorodowanych lamp ulicznych.</p> <p>1.c. Zagospodarowanie terenów zielonych.</p> <p>2.a. Zamontowanie kierunkowskazów z nazwami ulic i ważnymi miejscami.</p> <p>2.b. Wymiana sieci wodno – kanalizacyjnej.</p> <p>2.c. Wykonanie sceny.</p> <p>2.d. Przystosowanie zadrzewionych terenów zielonych do roli parków poprzez wykonanie i lokalizację w ich obrębie ławek, zadaszeń i innych elementów infrastruktury parkowej.</p> <p>2.e. Utworzenie centrum rekreacji na świeżym powietrzu – <i>fitness pod chmurką</i>.</p> <p>3.a. Stworzenie realnych warunków do lokowania punktów usługowo – biznesowych.</p> <p>4.a. Położenie nowej nawierzchni drogi powiatowej i uzupełnienie nawierzchni dróg gminnych.</p> <p>4.b. Położenie nowych chodników, wyrównanie nawierzchni obecnych - po zakończeniu inwestycji wymiany sieci wodno – kanalizacyjnej.</p> <p>4.c. Założenie oświetlenia ulicznego - przedłużenie ulicy Brata Alberta.</p> <p>4.d. Modernizacja istniejących słupów z lampami ulicznymi.</p>
--	---	---	---	---

	<p>usług telekom. i internetowych oraz usług wszystkich operatorów komórkowych;</p> <p>4. Plany remontów dróg gminnych i powiatowych,</p> <p>analiza potrzeb mieszkańców w zakresie dróg wewnętrznych, dojazdowych do garaży, działek, itd.</p>	<p>bliskość stref przemysłowych,</p> <p>WPI Gminy Złotoryja,</p> <p>WPI Powiatu Złotoryjskiego,</p> <p>radni gminy i powiatu.</p>	<p>samochodów.</p>	
--	---	---	--------------------	--

### C. JAKOŚĆ ŻYCIA

<p>1. Podniesienie poziomu integracji wśród mieszkańców.</p> <p>2. Zwiększenie poczucia bezpieczeństwa wśród mieszkańców.</p> <p>3. Zwiększenie możliwości rozwijania pasji mieszkańców osiedla.</p> <p>4. Pobudzanie mieszkańców do dbania o własną przestrzeń.</p>	<p>1. Gminne obiekty kulturowe oraz ich pracownicy, wiedza i umiejętności mieszkańców;</p> <p>2. Tereny rekreacyjno – wypoczynkowe i sportowo – zabawowe, kontakty z miejscowym dzielnicowym;</p> <p>3. Prężnie działające wilkowskie organizacje społeczne, stowarzyszenia, fundacje, placówki oświatowe,</p>	<p>1. możliwości współfinansowania zewnętrznego, chęci i zaangażowanie u mieszkańców, kwalifikacje mieszkańców;</p> <p>2. Współpraca z radnymi w ramach Komisji Porządku Publicznego i Bezpieczeństwa, istniejący monitoring miejsc publicznych;</p> <p>3. Baza kulturalno – oświatowa, obiekty sportowe i rekreacyjne</p>	<p>1. Eliminacja stratyfikacji międzypokoleniowej i izolacji mieszkańców, uniknięcie jednostkowej alienacji mieszkańców;</p> <p>2. Powstrzymanie degradacji, niszczenia i zaśmiecania terenów publicznie użytkowanych- aleja parkowa, przystanek komunikacji drogowej, stadion LZS, wyeliminowanie niechęci i lęku związanej ze współpracą z organami porządku publicznego;</p> <p>3. Zredukowanie</p>	<p>1. Poszerzenie oferty edukacyjnej dla mieszkańców- zajęcia sportowe, Uniwersytet 3-go wieku, klub seniora, wspomaganie rozwoju poszczególnych grup wiekowych.</p> <p>2.a. Rozbudowa monitoringu w miejscach newralgicznych.</p> <p>2.b. Organizacja kursów samoobrony oraz rekreacji ruchowej z elementami samoobrony.</p> <p>3.a. Powstanie i działalność sekcji tematycznych w klubie środowiskowym.</p> <p>3.b. Założenie uniwersytetu III wieku.</p> <p>3.c. Organizacja cyklicznych zawodów i imprez tematycznych</p> <p>4.a. Montaż ławek w parkach, terenach zielonych, wzdłuż ulicy Kochanowskiego (do Ośrodka Zdrowia).</p> <p>4.b. Konkurs wiedzy (dla różnych grup wiekowych) o Stanisławie</p>
--	--	--	--	---

	<p>zapał mieszkańców, aktywność społeczna liderów;</p> <p>4. Zasoby cennych przyrodniczo obszarów i obiektów,</p> <p>walory szaty roślinnej.</p> <p>Stan środowiska,</p> <p>obiekty historyczne – „Żelazny Krzyż”.</p>	<p>(w tym basen kąpielowy);</p> <p>4. Polityka sprzyjająca rozwojowi wsi,</p> <p>pamięć o wydarzeniach i wybitnych mieszkańcach.</p> <p>Praca wychowawcza szkół i placówek oświatowych,</p> <p>współpraca z Towarzystwem Miłośników Ziemi Złotoryjskiej, Ze Złotoryjskim Towarzystwem Tradycji Górniczych.</p>	<p>samotności u niektórych mieszkańców,</p> <p>wewnętrzne „zamykanie się”, brak możliwości uzewnętrznienia talentów, hobby,</p> <p>uniknięcie nudy z powodu braku zagospodarowania czasu wolnego różnych grup wiekowych;</p> <p>4. Słaba mobilność niektórych mieszkańców, niektórych właścicieli posesji,</p> <p>roszczeniowe postawy społeczne,</p> <p>niski poziom kreatywności.</p>	<p>Staszicu – ojcu polskiego górnictwa, patronie szkoły podstawowej.</p> <p>4.c. Projekt „Wilków dawniej i dziś” (m. in. wystawa istniejących pamiątek historycznych, fotografii; wspomnienia itd.).</p> <p>4.d. Tradycje górnicze w Wilkowie – koncerty z okazji Barbórki, publikacje, wystawy.</p>
--	--	--	---	--

#### D. BYT

<p>1. Promowanie walorów i atrakcji Wilkowa – Osiedla.</p> <p>2. Zwiększanie wpływu na rozwiązania planistyczne wobec osiedla.</p> <p>3. Zwiększenie ruchu turystycznego.</p> <p>4. Pozyskiwanie funduszy na cele</p>	<p>1. Synergia międzypokoleniowa, materiały i teksty źródłowe, wiedza mieszkańców;</p> <p>2. Działki pod zabudowę mieszkaniową- wschodnia część osiedla w kierunku Leny, zachodnia część osiedla</p>	<p>1. Istniejące publikacje z informacjami o Wilkowie, walory przyrodnicze oraz tradycje górnicze;</p> <p>2. bliskość strefy przemysłowej w obszarze Leny oraz LSSE pomiędzy Wilkowem i Złotoryją, współpraca z urzędem gminy i starostwem w</p>	<p>1. eliminacja zagrożenia utraty poczucia tożsamości historycznej i zatarcia pamięci o powojennej przeszłości Wilkowa;</p> <p>2. Uniknięcie zahamowania rozwoju budownictwa jednorodzinnego,</p>	<p>1.a. Wykonanie i lokalizacja <i>witaczy</i>, tablic informacyjnych o miejscowości z krótkim rysem historycznym, drogowskazów i kierunkowskazów.</p> <p>1.b. Publikacja i wydanie materiałów promocyjnych dot. miejscowości (ulotki, widokówki, kalendarzyki, itp.).</p> <p>1.c. Promocja sołectw – widokówki, foldery, plakaty</p> <p>1.d. Akcja reklamowo – promocyjna mająca na celu przyciągnięcie kapitału i biznesu.</p>
---	--	--	--	--

<p>publiczne.</p>	<p>w kierunku Kondratowi, działki przy ul. Leśnej, w sąsiedztwie stadionu, tereny prywatne sukcesywnie odrolniane;</p> <p>3. Agroturystyka <i>Pod Bukiem, Hotel Leśna</i>, ścieżka przyrodniczo – historyczna <i>Żelazny Krzyż</i>, pieszce szlaki turystyczne;</p> <p>4. Firmy, fundacje, instytucje dysponujące funduszami na cele publiczne, przeszkoleni pracownicy Urzędu Gminy.</p> <p>Stowarzyszenia i fundacje działające na terenie Wilkowa-Osiedla.</p>	<p>zakresie studium zagospodarowania przestrzennego dla osiedla i okolic;</p> <p>3. walory geotechniczne okolic osiedla- Rezerwat Wilcza Góra, otulina Parku Krajobrazowego <i>Chełmy, Trupień Kozia Góra, Skalki</i>, walory turystyczne okolic- sąsiedztwo Sanktuarium Maryjnego w Wikowie, <i>Złotego Szlaku Rowerowego, Skansenu Górniczego</i> w Leszczynie, bliskość bazy turystyczno – noclegowej Złotoryi;</p> <p>4. Udział w programie odnowy wsi,</p> <p>lista grantodawców, pracownicy Urzędu Gminy w Złotoryi – doświadczenie w pisaniu projektów, budżet gminy.</p>	<p>zatrzymanie emigracji zarobkowej młodych ludzi;</p> <p>3. eliminacja widma zbiorowej alienacji związanej z oddaleniem od głównych szlaków komunikacyjnych i turystycznych, uniknięcie stagnacji w sferze rozwoju społeczno – ekonomicznego osiedla,</p> <p>4. Uniknięcie drenażu budżetu sołectwa i gminnego; Zredukowanie postaw roszczeniowych wobec budżetu gminy.</p>	<p>2.a. Wykonanie planu zagospodarowania przestrzennego dla Wilkowa – Osiedla ze szczególnym uwzględnieniem terenów pod budownictwo mieszkalne, usługi, przemysł.</p> <p>3.a. Odnowa i doposażenie w infrastrukturę turystyczną i edukacyjną istniejących ścieżek przyrodniczych i szlaków turystycznych.</p> <p>3.b. Udzielenie wsparcia ekonomicznego dla rozwoju bazy turystyczno – noclegowej poprzez organizację szkoleń.</p> <p>3.c. Oznakowanie szlaków turystycznych i okolicznych ścieżek leśnych w celu przystosowania, rozwoju i poprawy bezpieczeństwa turystyki i rekreacji pieszej.</p> <p>4.b. Doposażenie świetlic środowiskowych, bibliotek, placu zabaw.</p>
-------------------	---	--	--	--

## 7. Fotografie



Plac zabaw



Orlik



Ścieżka dydaktyczna



Park





Dni Wilkowa



Dni Wilkowa